


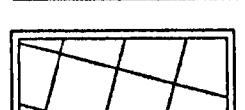

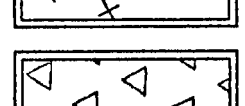
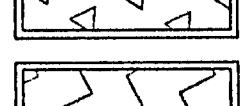

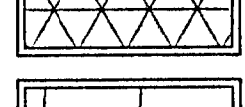
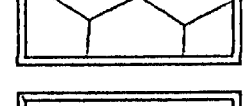



LEGENDA:

-  PERIMETRO AREA F2-A
-  AREA STRALCIATA DALLA VARIANTE DI P.R.G.
-  PERIMETRO DEGLI AMBITI DI PROGETTO UNITARIO
-  LOTTI ARTIGIANALI
-  SEDE ENEL
-  VERDE PUBBLICO ATTREZZATO
-  VERDE PRIVATO
-  IMPIANTI SPORTIVI
-  SERVIZI GENERALI OSPEDALE
-  VIABILITA' E PARCHEGGI
-  SERVIZI GENERALI SANITARI

Osservazioni	
N.	Note
1	AMBITO 11 F.133 mapp.516, 416/p, 420, 21/p, 232
2	AMBITO 7 F.116 mapp.140,141, 142, 143
3	AMBITO 8 F.116 mapp. 115, 142
4	AMBITO 11 F.133 mapp. 328, 1982
5	AMBITO 11 F.133 mapp. 231, 233, 234, 20, 412, 289, 371
6	FUGRI PIANO F.135 mapp. 146
7	AMBITO 12 F.133 mapp. 429, 1997
8	AMBITO 7 F.116 mapp. 1035, 1038, 1037, 1040, 1036, 1039, 1041
9	AMBITO 7 F.116 mapp. 293
10	AMBITO 7 F.116 mapp. 118, 119, 178, 179, 363
11	AMBITO 5 F.116 mapp. 181, 186
12	AMBITO 10 F.133 mapp.15
13	AMBITO 11 F.133 mapp. 128, 129, 127, 237, 236, 239, 240, 241, 243, 242, 156, 153, 126, 152, 134, 155, 154
14	AMBITO 2 F.117 mapp. 37,38,1009
15	AMBITO 4 F.117 mapp. 23, 25, 334, 394, 396, 398, 400, 402, 404
16	AMBITO 2 F.117 mapp. 327
17	AMBITO 7 F.116 mapp. 25, 323, 434, 435, 436, 437, 438, 439, 455, 454, 452, 451, 441, 440

COMUNE DI LATINA
PROVINCIA DI LATINA
SETTORE XI

"ATTUAZIONE E GESTIONE PIANI TERRITORIALI - SERVIZIO PIANIFICAZIONE"

Allegato alla Proposta di Deliberazione
di Consiglio Comunale
Giunta Municipale
n. 21/2011 del 05 MAG. 2011

SETTORE URBANISTICA
Servizio Urbanistica
Il Dirigente
Avv. Alessandra Padellaro

AMPLIAMENTO ZONA ARTIGIANALE F2 PIAVE PIANO QUADRO

DATA NOVEMBRE 2008	AGGIORNAMENTO LUGLIO 2010	TAVOLA
RESPONSABILE DEL PROCEDIMENTO Arch. Ventura Monti		11
PROGETTISTI Ing. Antonio Ferraresi (Coordinatore) Ing. Sebastiano Caschera		
COLLABORAZIONE Avv. Alessandra Padellaro Sig. Giacomo Ippoliti Sig.ra Stefania De Marchi		

SCALA 1:2000
Spazio riservato all'Amministrazione